MAPA DO CELÓW PROJEKTOWYCH

skala 1 : 1000

mapa jednostkowa w układzie współrzędnych prostokątnych płaskich: 2000/5
układ wysokości: Kronsztadt 86
mapa w układzie sekcyjnym,
arkusze nr: 462.142.171, 462.142.173, 462.142.221, 462.142.223

Woj.: dolnośląskie
Powiat: świdnicki
Jedn. ewid.: 021903_2, Dobromierz
Obręb: 0008, Jugowa
działka nr: 444, am 1

Nie wykonano ustalenia obciążeń
służebnościami gruntowymi
ujawnionymi w księgach wieczystych.

Granice obszaru aktualizacji
oznaczono linią przerywaną

LEGENDA:

- granicę działki nr 444 - drogi przyjęto ze szkiców mapy zasadniczej KERG 57/1989, pozostałe granice przeniesiono z mapy ewidencji gruntów w skali 1 : 5000
- kontur użytku gruntowego oznaczony symbolem gr. (grunt naturalny) na działkach nr: 167, 170, 171/1, 175, 178, 190, 191, 213/3, 214/3 nie jest ujawniony w bazie danych ewidencji gruntów i budynków

GKIV.4020.1.921.2016
Data opracowania mapy: maj 2016 r.

Mapę wykonała:

AZGEO - Aleksandra Zielińska
Usługi Geodezyjne i Kartograficzne
58-100 Świdnica, ul.Kołłątaja 31/4
tel. 693 075 645, azgeo@azgeo.pl

GEODETA UPRAWNIONY
ALEKSANDRA ZIELIŃSKA
Uprawnienia zawodowe
Nr 11283 z dnia 18.10.1991r.

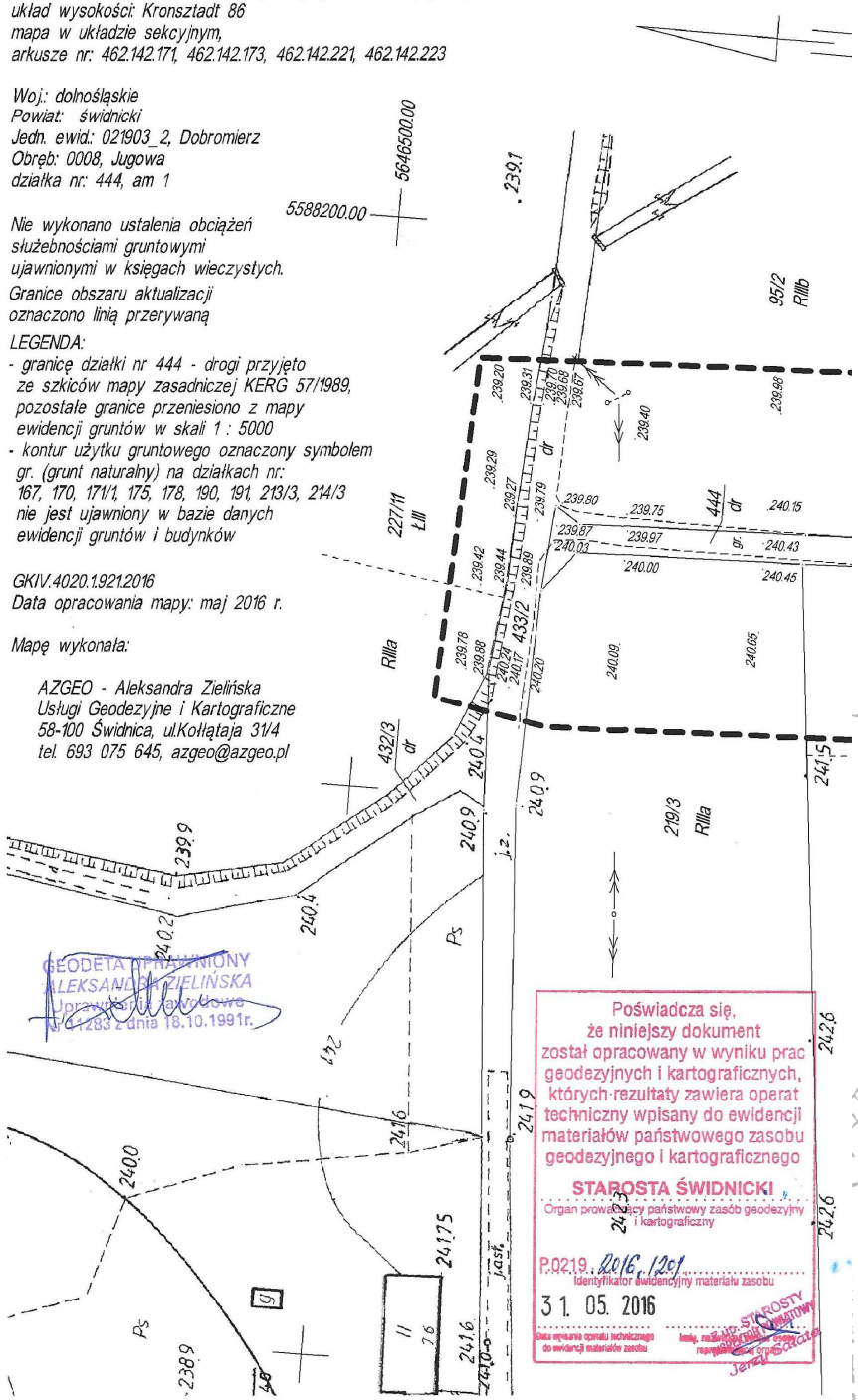

5646500.00
5588200.00
239.1
95/2
RIIIb
239.20
239.31
239.70
239.68
239.67
239.40
239.98
dr
239.29
239.27
239.79
239.80
239.75
444
dr
240.15
227/11
ŁIII
239.87
239.97
gr.
240.43
240.03
240.00
240.45
239.42
239.44
239.89
433/2
239.78
239.88
240.24
240.17
240.20
240.09
240.65
RIIIa
432/3
dr
240.4
241.5
239.9
240.9
240.9
219/3
RIIIa
240.2
240.4
Ps
24.1
241.6
241.9
240.0
241.75
jast.
Ps
238.9
241.6
241.0
9
II
76
242.6
242.3
242.6

Poświadcza się,
że niniejszy dokument
został opracowany w wyniku prac
geodezyjnych i kartograficznych,
których rezultaty zawiera operat
techniczny wpisany do ewidencji
materiałów państwowego zasobu
geodezyjnego i kartograficznego

STAROSTA ŚWIDNICKI
Organ prowadzący państwowy zasób geodezyjny i kartograficzny

P.0219.2016.1201
Identyfikator ewidencyjny materiału zasobu

31. 05. 2016
Data wpisania operatu technicznego do ewidencji materiałów zasobu

Z up. STAROSTY
INSPEKTOR POWIATOWY
Jerzy Sałata
Imię, nazwisko i podpis osoby reprezentującej organ

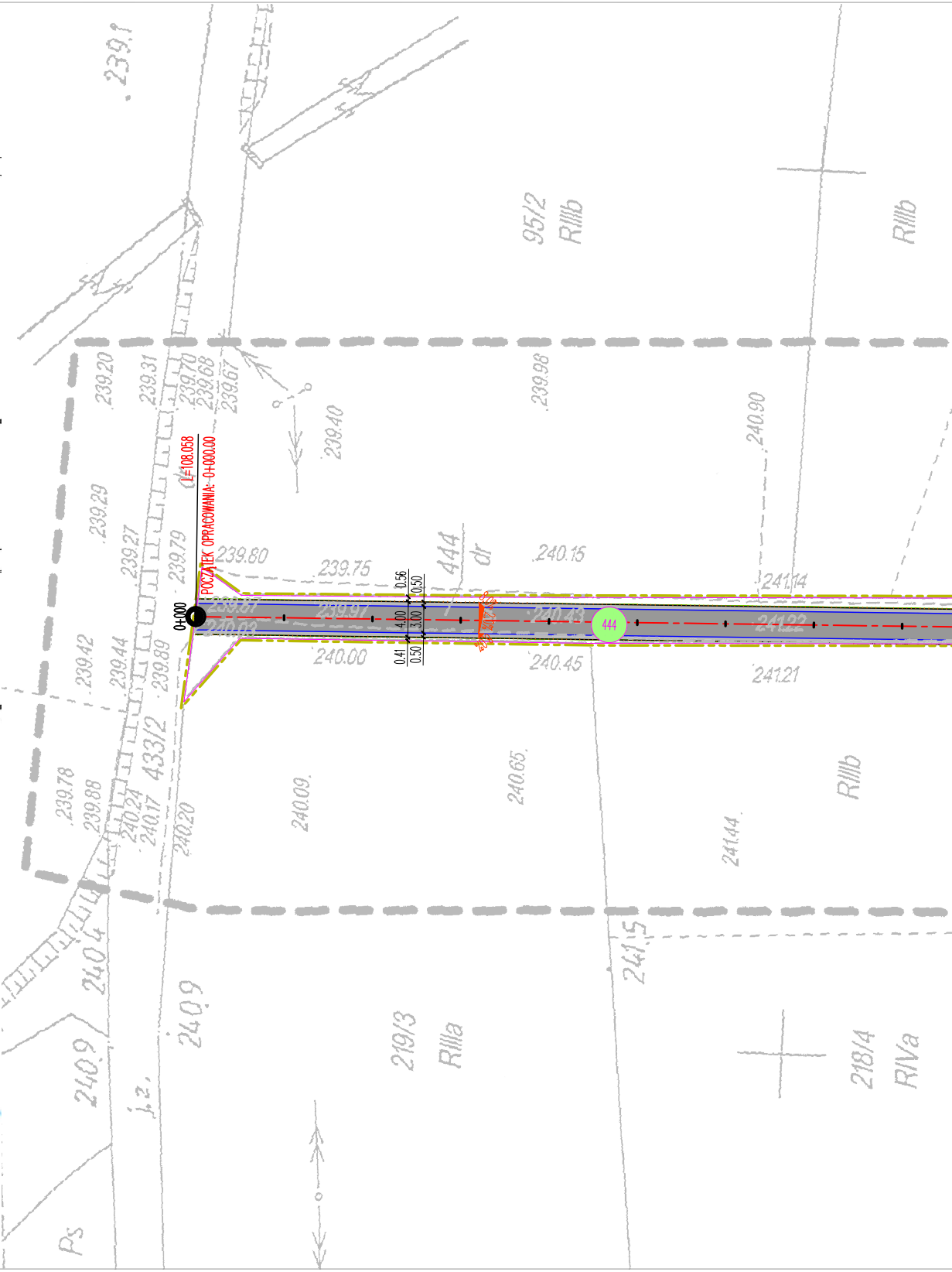

239.1
95/2
RIIIb
RIIIb
239.20
239.31
239.70
239.68
239.67
239.40
239.98
240.90
239.29
239.27
239.79
L=108.058
POCZĄTEK OPRACOWANIA: 0+000.00
0+000
239.80
239.75
0.56
0.50
4.00
3.00
0.41
0.50
444
dr
240.15
241.14
239.87
239.97
240.03
240.43
241.22
444
8.0%
2.0%
240.00
240.45
241.21
239.42
239.44
239.89
239.78
239.88
433/2
240.24
240.17
240.20
240.09
240.65
RIIIb
241.44
240.4
241.5
240.9
240.9
j.z.
219/3
RIIIa
218/4
RIVa
Ps

Nazwa pliku: P-127.2_C3D14_PB_06052016_006_wydruk.dwg

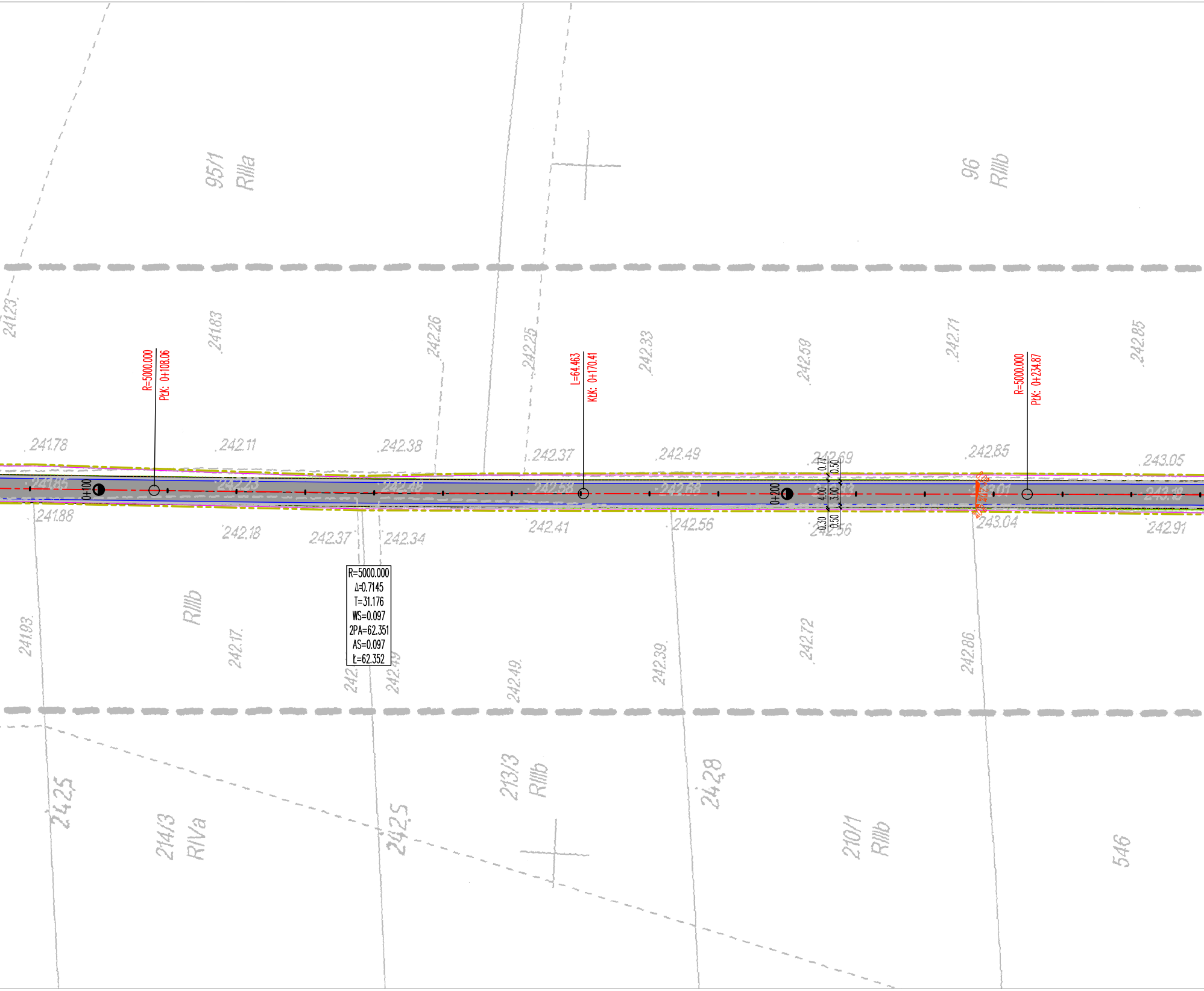
95/1
RIIIa
96
RIIIb
R=5000.000
PtK: 0+108.06
L=64.463
KtK: 0+170.41
R=5000.000
PtK: 0+234.87
0+100
0+200
0.77
0.50
4.00
3.00
0.30
0.50
8.0%
2.0%
8.0%
R=5000.000
Δ=0.7145
T=31.176
WS=0.097
2PA=62.351
AS=0.097
Ł=62.352
RIIIb
214/3
RIVa
213/3
RIIIb
210/1
RIIIb
546
242.5
242.5
242.8
241.23
241.83
242.26
242.25
242.33
242.59
242.71
242.85
241.78
242.11
242.38
242.37
242.49
242.69
242.85
243.05
241.85
242.23
242.48
242.58
242.68
243.01
243.12
241.88
242.18
242.37
242.34
242.41
242.56
242.56
243.04
242.91
241.93
242.17
242.49
242.49
242.39
242.72
242.86

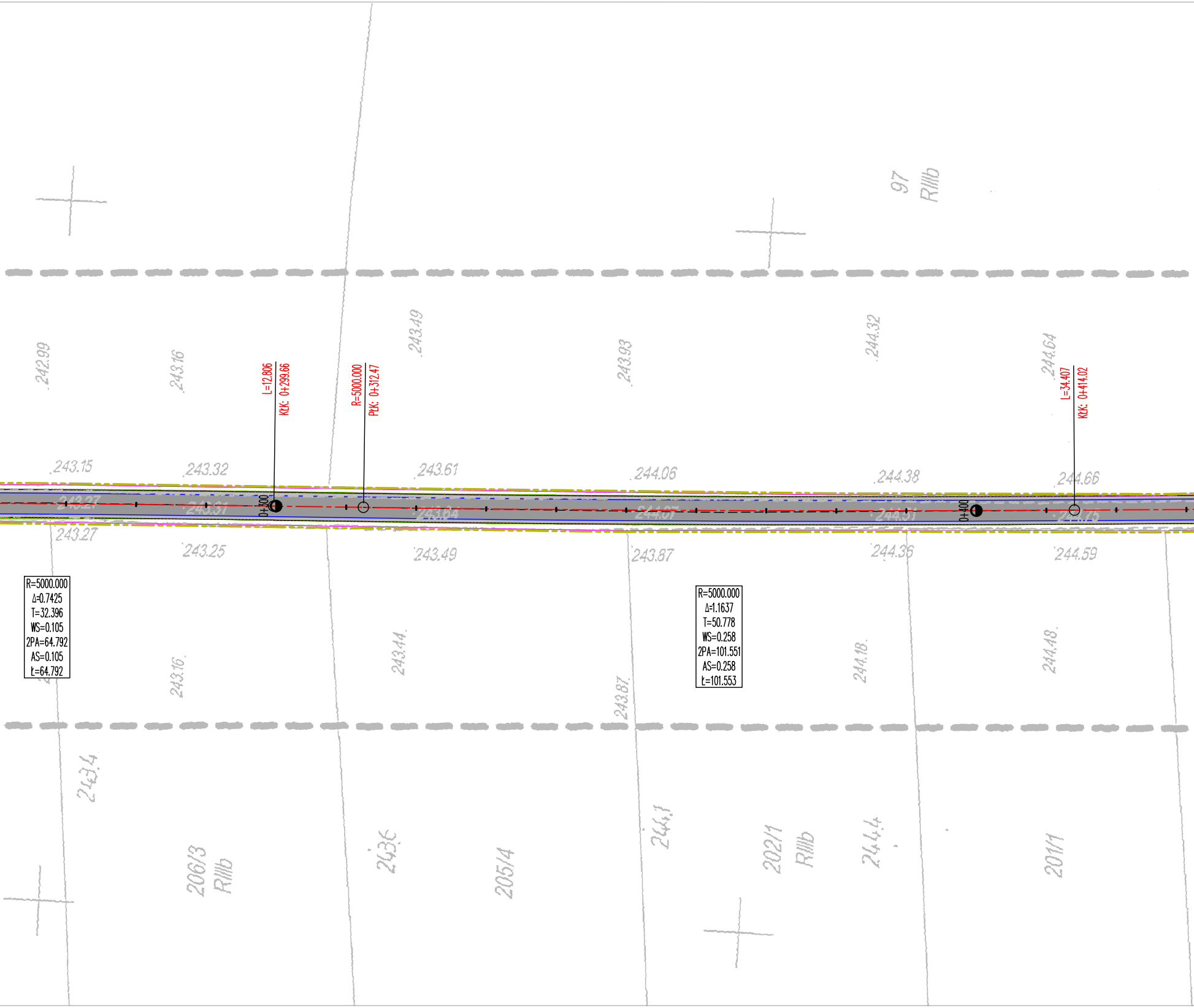

97
RIIIb
242.99
243.16
L=12.806
KłK: 0+299.66
R=5000.000
PłK: 0+312.47
243.49
243.93
244.32
244.64
L=34.407
KłK: 0+414.02
243.15
243.32
243.61
244.06
244.38
244.66
243.27
243.31
0+300
243.64
244.07
244.51
0+400
244.75
243.27
243.25
243.49
243.87
244.36
244.59
R=5000.000
Δ=0.7425
T=32.396
WS=0.105
2PA=64.792
AS=0.105
Ł=64.792
R=5000.000
Δ=1.1637
T=50.778
WS=0.258
2PA=101.551
AS=0.258
Ł=101.553
243.16
243.44
243.87
244.18
244.48
243.4
206/3
RIIIb
243.6
205/4
244.1
202/1
RIIIb
244.4
201/1

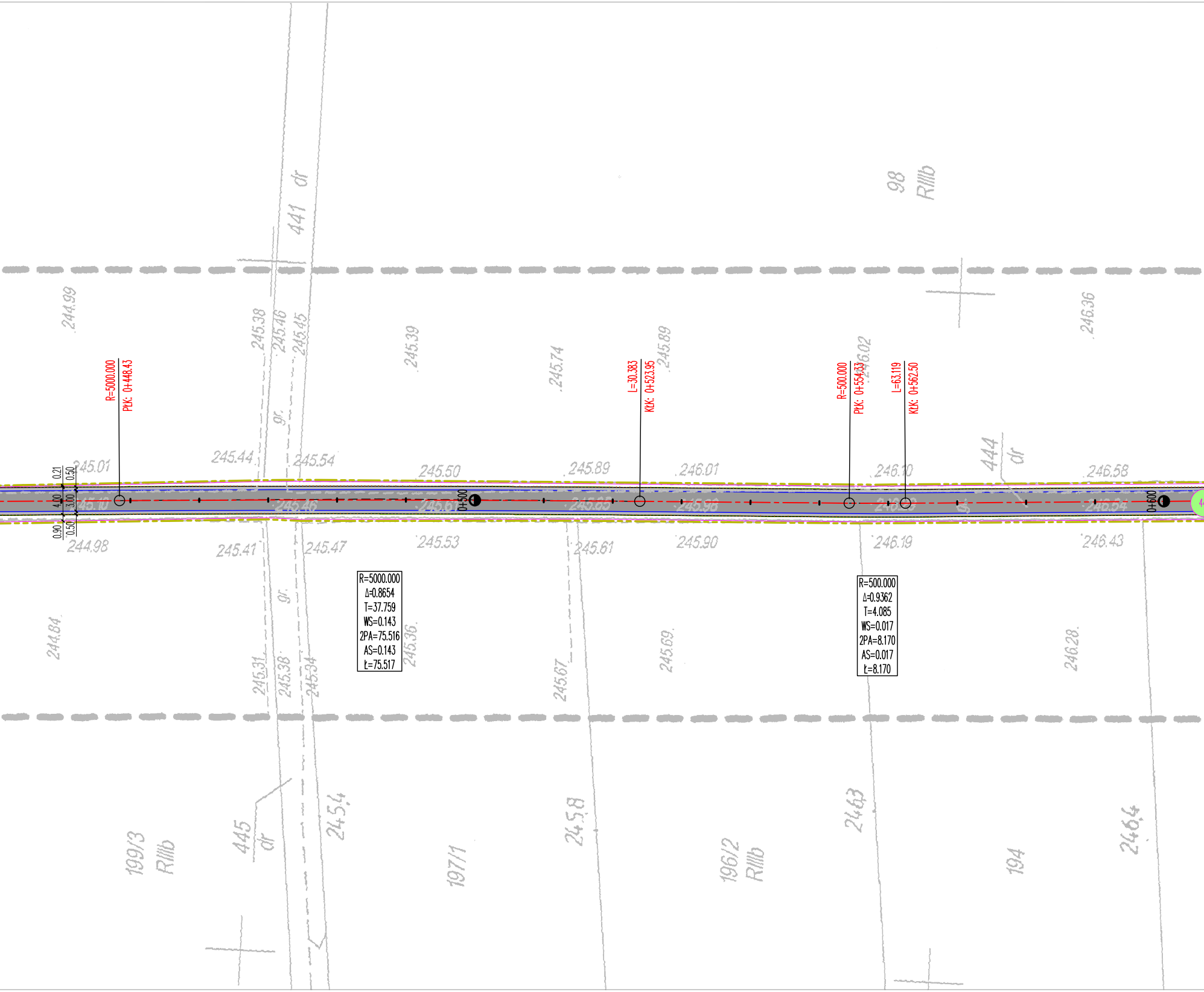
441 dr
98
RIIIb
244.99
245.38
245.46
245.45
245.39
245.74
245.89
246.02
246.36
R=5000.000
PtK: 0+448.43
L=30.383
KtK: 0+523.95
R=500.000
PtK: 0+554.33
L=63.119
KtK: 0+562.50
gr.
444
dr
245.01
245.44
245.54
245.50
245.89
246.01
246.10
246.58
0.21
0.50
4.00
3.00
0.90
0.50
0+500
0+600
244.98
245.41
245.47
245.53
245.61
245.90
246.19
246.43
R=5000.000
Δ=0.8654
T=37.759
WS=0.143
2PA=75.516
AS=0.143
Ł=75.517
R=500.000
Δ=0.9362
T=4.085
WS=0.017
2PA=8.170
AS=0.017
Ł=8.170
244.84
245.31
245.38
245.34
245.36
245.67
245.69
246.28
199/3
RIIIb
445
dr
245.4
197/1
245.8
196/2
RIIIb
246.3
194
246.4

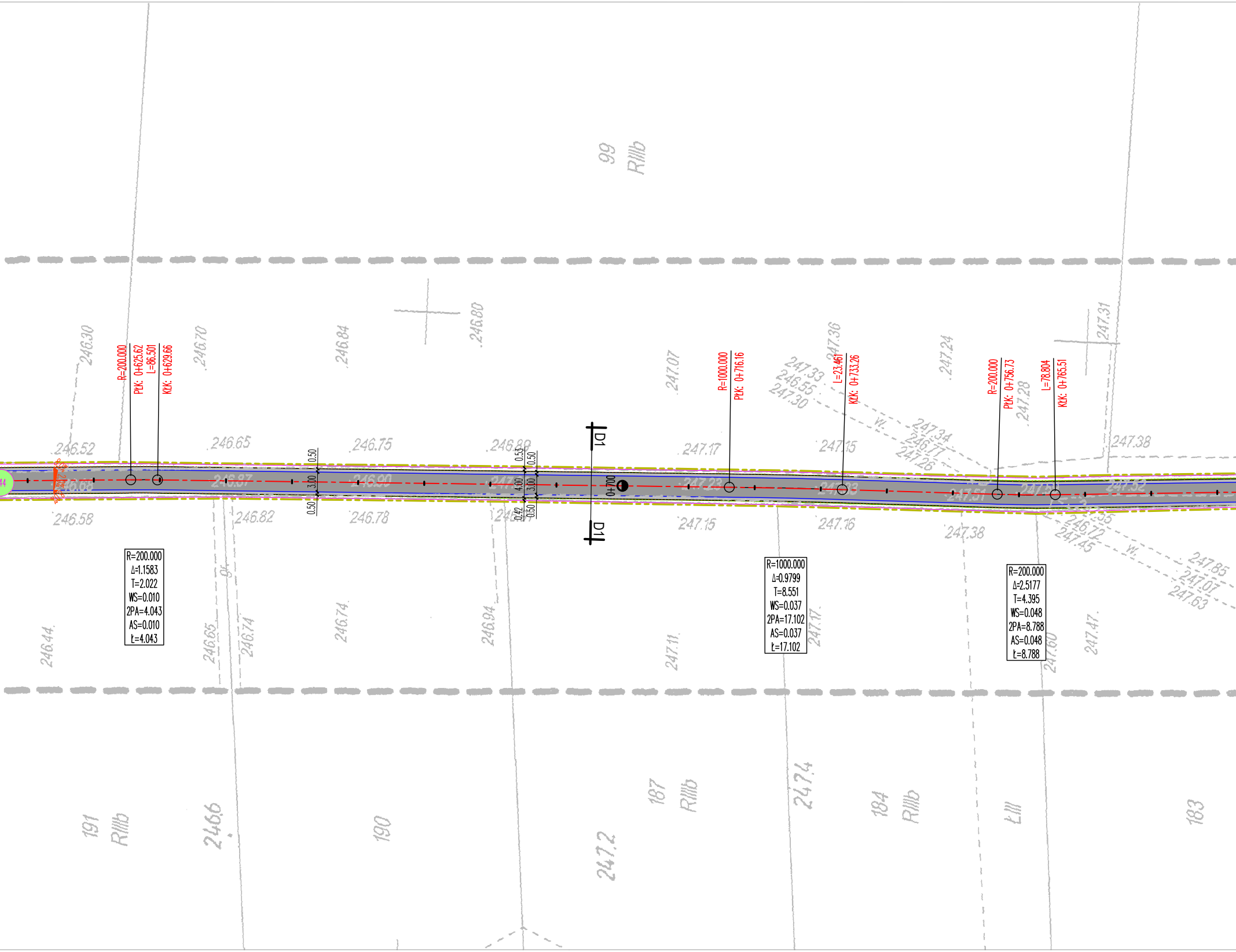
R=200.000
PŁK: 0+625.62
L=86.501
KŁK: 0+629.66
R=1000.000
PŁK: 0+716.16
L=23.461
KŁK: 0+733.26
R=200.000
PŁK: 0+756.73
L=78.804
KŁK: 0+765.51
R=200.000
Δ=1.1583
T=2.022
WS=0.010
2PA=4.043
AS=0.010
ℓ=4.043
R=1000.000
Δ=0.9799
T=8.551
WS=0.037
2PA=17.102
AS=0.037
ℓ=17.102
R=200.000
Δ=2.5177
T=4.395
WS=0.048
2PA=8.788
AS=0.048
ℓ=8.788
0+700
D1
D1
0.50
3.00
0.50
0.53
0.50
4.00
3.00
0.42
0.50
99
RIIIb
191
RIIIb
190
187
RIIIb
184
RIIIb
ŁIII
183
246.30
246.70
246.84
246.80
247.07
247.36
247.24
247.31
246.52
246.65
246.75
246.89
247.17
247.15
247.38
247.33
246.55
247.30
247.34
246.77
247.26
247.28
246.58
246.82
246.78
247.15
247.16
247.38
246.72
247.45
247.85
247.07
247.63
246.44
246.65
246.74
246.74
246.94
247.11
247.17
247.60
247.47
246.6
247.2
247.4
W.

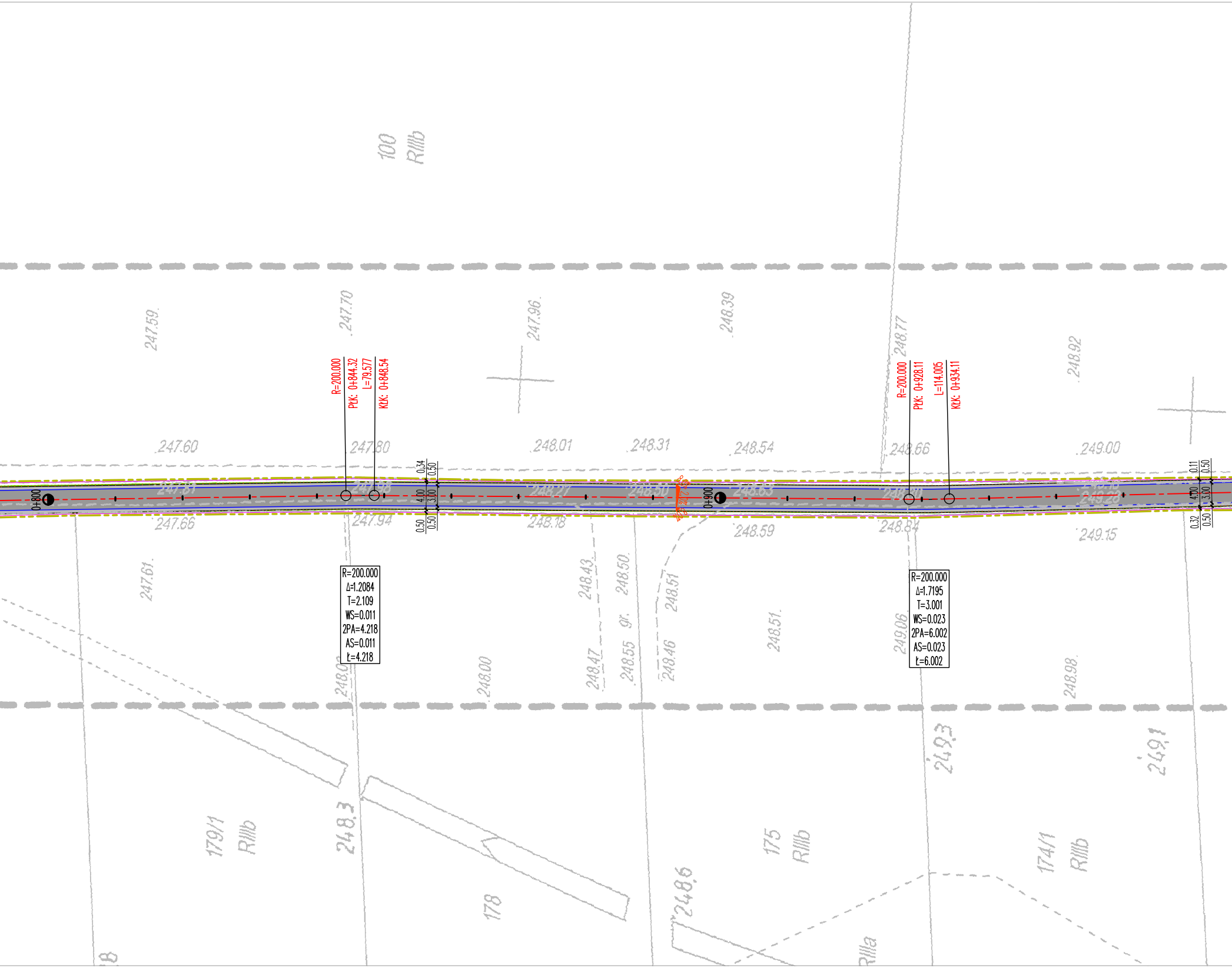
100
RIIIb
247.59
247.70
247.96
248.39
248.77
248.92
R=200.000
PłK: 0+844.32
L=79.577
KłK: 0+848.54
R=200.000
PłK: 0+928.11
L=114.005
KłK: 0+934.11
247.60
247.80
248.01
248.31
248.54
248.66
249.00
0.34
0.50
4.00
3.00
0.50
0.50
0+800
0+900
8.0%
2.0%
8.0%
0.11
0.50
4.00
3.00
0.32
0.50
247.66
247.94
248.18
248.59
248.84
249.15
R=200.000
Δ=1.2084
T=2.109
WS=0.011
2PA=4.218
AS=0.011
Ł=4.218
R=200.000
Δ=1.7195
T=3.001
WS=0.023
2PA=6.002
AS=0.023
Ł=6.002
247.61
248.43
248.50
gr.
248.51
248.51
249.06
248.00
248.47
248.55
248.46
248.98
248.3
249.3
249.1
179/1
RIIIb
178
248.6
175
RIIIb
174/1
RIIIb
RIIIa

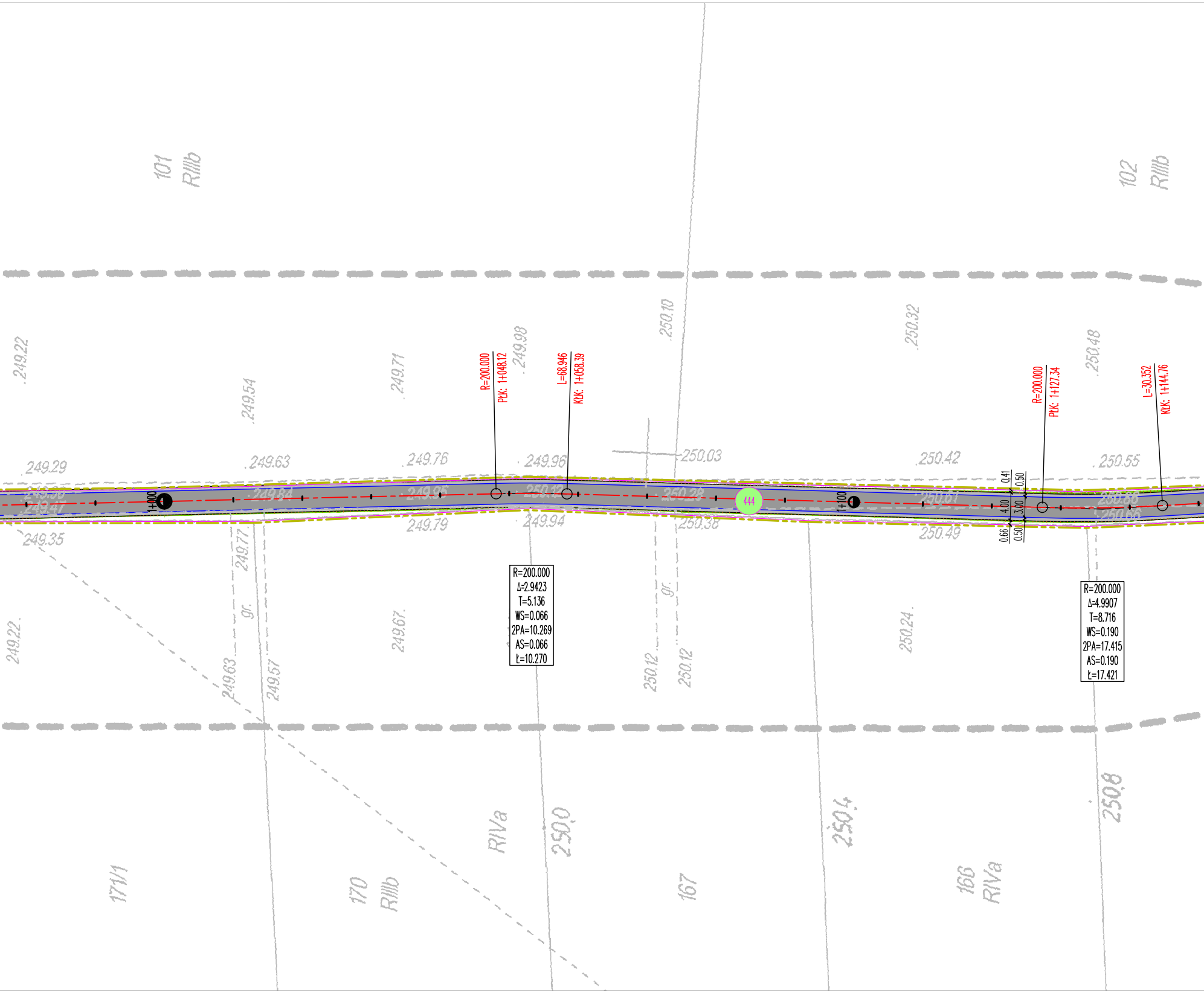
101
RIIIb
102
RIIIb
249.22
249.54
249.71
249.98
250.10
250.32
250.48
R=200.000
PŁK: 1+048.12
L=68.946
KŁK: 1+058.39
R=200.000
PŁK: 1+127.34
L=30.352
KŁK: 1+144.76
249.29
249.63
249.76
249.96
250.03
250.42
250.55
249.84
249.95
250.12
250.28
250.61
250.88
250.66
249.47
1+000
1+100
444
0.41
0.50
4.00
3.00
0.66
0.50
249.35
249.79
249.94
250.36
250.49
249.77
gr.
gr.
R=200.000
Δ=2.9423
T=5.136
WS=0.066
2PA=10.269
AS=0.066
Ł=10.270
R=200.000
Δ=4.9907
T=8.716
WS=0.190
2PA=17.415
AS=0.190
Ł=17.421
249.22
249.67
250.24
249.63
249.57
250.12
250.12
171/1
170
RIIIb
RIVa
250.0
167
250.4
166
RIVa
250.8

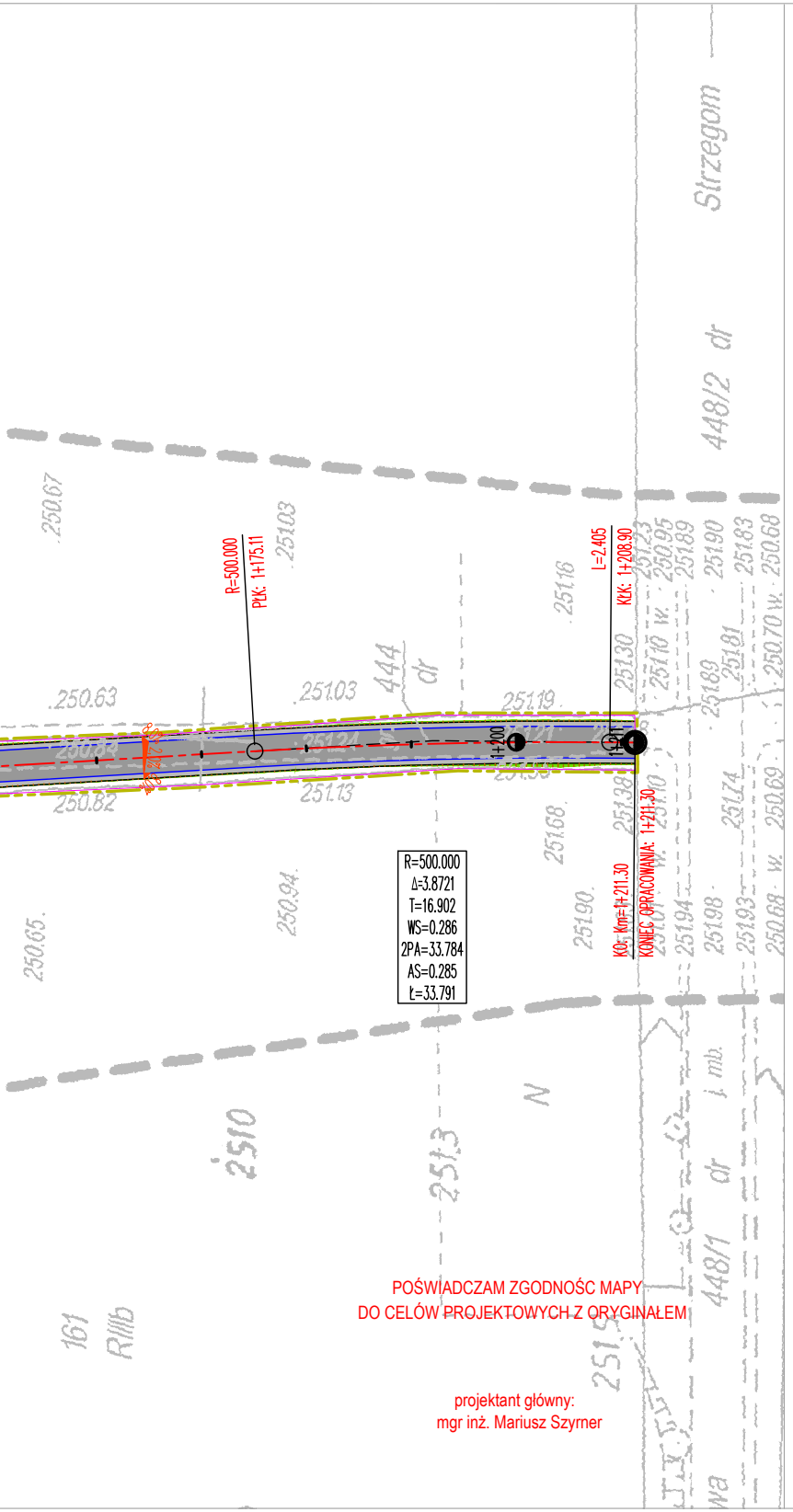
Strzegom
448/2 dr
444 dr
448/1 dr
i mb.
N
R=500.000
Ptk: 1+175.11
L=2.405
Ktk: 1+208.90
KO; Km=1+211.30
KONIEC OPRACOWANIA: 1+211.30
1+200
R=500.000
Δ=3.8721
T=16.902
WS=0.286
2PA=33.784
AS=0.285
Ł=33.791
250.67
251.03
251.16
251.30
250.63
251.03
251.19
250.82
251.13
251.68
251.90
250.94
250.65
251.0
251.3
161
RIIIb
251.23
250.95
251.89
251.90
251.83
250.68
251.10 w.
251.89
251.91
250.70 w.
251.38
251.10
251.74
250.69
251.94
251.98
251.93
250.68 w.

POŚWIADCZAM ZGODNOŚC MAPY
DO CELÓW PROJEKTOWYCH Z ORYGINAŁEM

projektant główny:
mgr inż. Mariusz Szyrner

LEGENDA:

OZNACZENIA BRANŻY DROGOWEJ

- · -	OŚ JEZDNI DROGI DOJAZDOWEJ DO GRUNTÓW ROLNYCH
—	PROJEKTOWANY KRAWĘDŹ JEZDNI DROGI GMINNEJ
—	PROJEKTOWANY KRAWĘDŹ POBOCZA UTWARDZONEGO
▨	PROJEKTOWANE NAWIERZCHNIE NIEUTWARDZONE - JEZDNIA /nawierzchnia z kruszywa łamanego 0/31,5 stablizowanego mechanicznie /
▨	PROJEKTOWANE NAWIERZCHNIE NIEUTWARDZONE - POBOCZA /nawierzchnia z kruszywa łamanego 0/31,5 stablizowanego mechanicznie /
2,0%	PROJEKTOWANE SPADKI POPRZECZNE NAWIERZCHNI JEZDNI I POBOCZA /projektowane spadki poprzeczne w kierunku odwodnienia/
D1 D1	PRZEKRÓJ CHARAKTERYSTYCZNO-KONSTRUKCYJNY

OZNACZENIA POZOSTAŁE

	MAPA SYTUACYJNO WYSOKOŚCIOWA W SKALI 1:500 /mapa do celów projektowych wydana przez Starostę Powiatu Świdnickiego w dniu 31.05.2016 roku/
- - -	ZAKRES AKTUALIZACJI MAPY DO CELÓW PROJEKTOWYCH
112/2	ISTNIEJĄCE GRANICE I NUMERY DZIAŁEK
112/2	DZIAŁKI ZAINWESTOWANE
- - -	GRANICA OPRACOWANIA

Jednostka projektowa/ adres:	**BIURO PROJEKTÓW i REALIZACJI INWESTYCJI "PROGRESS"** UL. LIPOWA 23, 58-173 ROZTOKA MOBIL: 0660 547 603		
Inwestor/ adres:	**GMINA DOBROMIERZ** pl. Wolności 24, 58-170 Dobromierz		
Obiekt:	droga dojazdowa do gruntów rolnych		
Lokalizacja/ adres:	Miejscowość: Jugowa		
Nr działki:	Województwo: dolnośląskie; Powiat: świdnicki; Gmina: Dobromierz; Obręb: 0008 Jugowa, Nr dz.: 444; AM-1 jednostka ewidencyjna 021903_2 Dobromierz		
Tytuł projektu:	DOKUMENTACJA BUDOWLANA NA ZADANIE POD NAZWĄ "JUGOWA DROGA DOJAZDOWA DO GRUNTÓW ROLNYCH"		
Nr projektu: P-127.2	Nr umowy: 81/2015 z dnia 28.04.2015 roku	Stadium: PROJEKT BUDOWLANY	Branża: P - ZAGOSPODAROWANIE TERENU
Nazwa zadania:	"PRZEBUDOWA DROGI DOJAZDOWEJ DO GRUNTÓW ROLNYCH W MIEJSCOWOŚCI JUGOWA"		Skala: 1:500
Tytuł rysunku:	PROJEKT ZAGOSPODAROWANIA TERENU		Nr rys.: P-01

Funkcja	Imię i nazwisko	Data	Podpis
Projektant Głowny: branży drogowej	mgr inż. Mariusz Szyrner upr. bud. nr DOŚ/0108/PBD/16 specj. inzynieryjna drogowa bez ograniczeń	31.09.2016	
-	-	-	-

Oświadczenie:
Niniejsze opracowanie jest zgodne z umową i kompletne z punktu widzenia celu, któremu ma służyć. Przedmiotowy projekt jest chroniony prawem autorskim zgodnie z Ustawą nr 83 z dn., 04.02.1994 r.O prawie autorskim i prawach pokrewnych' (Dz. U. Nr, 24 z 1994 r.).